

ANGOLA

PLANO DIRECTOR DE LUANDA

Localização: Luanda

Datas e fases: 1962, Elaboração

Autor: Fernão Lopes Simões de Carvalho [arquitecto, coordenador do Gabinete de Urbanização de Luanda: António Campino, Domingos Silva, Luís Taquelim da Cruz, Fernando Alfredo Pereira, Rosas da Silva, Vasco Morais Soares]

Entidade: Gabinete de Urbanização da Câmara Municipal de Luanda

Fonte: Instituto Superior Técnico | Instituto Português de Apoio ao Desenvolvimento.

LEGENDA DAS IMAGENS:

1. Plano Director de Luanda. Colagem sobre a fotografia aérea da cidade.
2. Plano Director de Luanda. Planta com indicação das Unidades de Vizinhança.
4. Unidade de Vizinhança situada entre a Zona Industrial Condicionada, Hospital de São Paulo, Avenida Brasil e Rua Senado da Câmara.
4. Unidade de Vizinhança "Rangel". Planta Geral.
5. Muceque Prenda. Unidade de Vizinhança n.º 3. Planta de Apresentação e Detalhe de Arborização.

PLANO DIRECTOR DE URBANIZAÇÃO DA ILHA DE LUANDA

Localização: Luanda

Datas e fases: 1965, Elaboração

Autor: Fernão Lopes Simões de Carvalho e José Augusto Pinto da Cunha [arquitectos]

Entidade: Comissão Administrativa do Fundo dos Bairros Populares de Angola

Fonte: Arquivo Histórico Ultramarino | Instituto Português de Apoio ao Desenvolvimento

LEGENDA DAS IMAGENS:

1. Planta de Situação.
2. Aldeamento 2.
3. Aldeamento 2. Circulações.
4. Habitação Tipo A.
5. Escola Primária.
6. Comércio.

PLANO REGULADOR DE LUANDA

Localização: Cacuano, Viana, Luanda

Datas e fases: 1973, Elaboração

Autor: Omnium Technique - Division Aménagement

Entidade: Câmara Municipal de Luanda

Fonte: Arquivo Histórico Ultramarino | Instituto Português de Apoio ao Desenvolvimento

LEGENDA DAS IMAGENS:

1. Esquema Director do Plano Regulador da Aglomeração Inter-Urbana. Luanda, Cacuano, Viana.
2. Planta Regional.
3. Plano Regulador. Esquisso.

PLANO GERAL DE URBANIZAÇÃO DE NOVA LISBOA

Localização: Huambo | Nova Lisboa

Datas e fases: 1946, Elaboração | 1947, Aprovação

Autor: João António Aguiar [arquitecto]

Entidade: Gabinete de Urbanização Ministério das Colónias

Fonte: Arquivo Histórico Ultramarino | Instituto Português de Apoio ao Desenvolvimento

LEGENDA DAS IMAGENS:

1. Plano Geral de Urbanização de Nova Lisboa. Planta Geral.
2. Plano Geral de Urbanização de Nova Lisboa. Pormenor.
3. Plano Geral de Urbanização de Nova Lisboa. Perfís Tipo das Ruas.
4. Vista de Nova Lisboa. Espólio Francisco Silva Dias

PLANO GERAL DE URBANIZAÇÃO DE CATUMBELA

Localização: Catumbela

Datas e fases: 1951, Elaboração

Autor: João António Aguiar e Fernando Batalha [arquitectos]

Entidade: Gabinete de Urbanização Ministério do Ultramar

Fonte: Arquivo Histórico Ultramarino

LEGENDA DAS IMAGENS:

1. Plano Geral de urbanização de Catumbela. Planta de Urbanização.
2. Plano Geral de urbanização de Catumbela. Planta de Trabalho.

PLANO DE URBANIZAÇÃO DE TEIXEIRA DE SOUSA

Localização: Luau | Teixeira de Sousa

Datas e fases: 1960, Elaboração

Autor: Francisco Silva Dias [arquitecto]

Entidade: Direcção Provincial dos Serviços de Obras Públicas e Transportes

Fonte: Espólio do Autor

LEGENDA DAS IMAGENS:

1. Planta de Apresentação.
2. Situação Existente.
3. Planta de Trabalho.
4. Zona Central.
5. Perspectiva da Zona Central.

PLANO GERAL DE URBANIZAÇÃO DO LOBITO

Localização: Lobito

Datas e fases: 1962, Elaboração

Autor: Francisco Castro Rodrigues [arquitecto]

Entidade: Câmara Municipal do Lobito

Fonte: Espólio do Autor

LEGENDA DAS IMAGENS:

1. Plano de Urbanização da Cidade do Lobito.
2. Ampliação do Bairro da Caponte.
3. Bairros Populares. Plano de Urbanização. 1.ª e 2.ª Fases.
4. Vista do Lobito. Espólio Francisco Silva Dias.
5. Vista do Lobito. Espólio Francisco Silva Dias.
6. Vista do Liceu do Lobito. Espólio Francisco Castro Rodrigues.
7. Vista do Porto do Lobito. Espólio João Loureiro.

PLANO DE ZONAS PARA OCUPAÇÃO IMEDIATA SOUSA LARA

Localização: Bocoio | Vila Sousa Lara

Datas e fases: 1963, Elaboração | 1967, Aprovação

Autor: Carlos Sotto Mayor Negrão [arquitecto]

Entidade: Direcção dos Serviços de Obras Públicas e Transportes de Benguela

Fonte: Arquivo Histórico Ultramarino | Instituto Português de Apoio ao Desenvolvimento

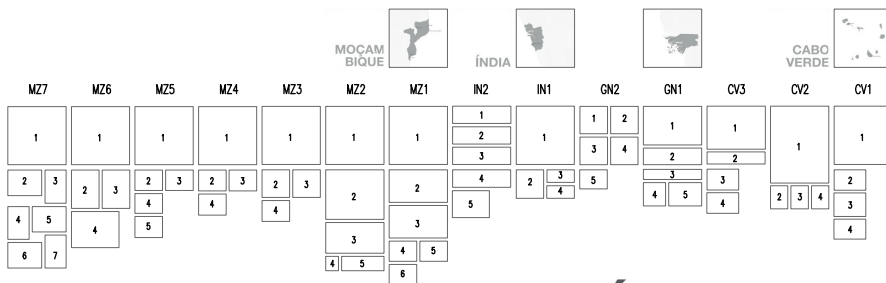
LEGENDA DAS IMAGENS:

1. Planta de Apresentação.
2. Mapa do Distrito de Benguela.
3. Planta da Situação Existente.

PAVIMENTO

Fotografia aérea de Luanda

origem: Google Earth Pro, 2020



CABO VERDE

ESTUDO PRÉVIO DA ACHADA PRINCIPAL

Localização: Ilha de Santiago, Cidade da Praia

Datas e fases: 1961, Elaboração

Autor: José Luís Amorim [arquitecto]

Entidade: Câmara Municipal da Praia; DSUH/DGOP-UM (1958-1974)

Fonte: Arquivo Histórico Nacional, Cabo Verde

LEGENDA DAS IMAGENS:

1. Urbanização da Praia. Célula 1 (Achada Principal). Estudo Prévio.
2. Vista da Entrada na Cidade da Praia.
3. Vista Panorâmica da Cidade da Praia.
4. Rua de D. Luiz, actual Rua 5 de Julho.

PLANO DIRECTOR BÁSICO. URBANIZAÇÃO DA CIDADE DA PRAIA

Localização: Ilha de Santiago, Cidade da Praia

Datas e fases: 1969 – 1973, Elaboração

Autor: Maria Emília Caria [arquitecta]

Entidade: Câmara Municipal da Praia; DSUH/DGOP-UM (1958-1974)

Fonte: Arquivo Histórico Ultramarino | Instituto Português de Apoio ao Desenvolvimento

LEGENDA DAS IMAGENS:

1. Urbanização da Cidade da Praia. Plano Director Básico. Zonamento e Equipamento Previsto.
2. Urbanização da Cidade da Praia. Equipamento Existente.
3. Urbanização da Cidade da Praia. Inquérito Habitacional (conclusões).
4. Urbanização da Cidade da Praia. Arruamentos Existentes.

ESBOCETO DE URBANIZAÇÃO DO MINDELO

Localização: Ilha de São Vicente, Mindelo

Datas e fases: 1959, Elaboração

Autor: João António Aguiar [arquitecto]

Entidade: DSUH/DGOP-UM (1958-1974)

Fonte: Arquivo Histórico Ultramarino

LEGENDA DAS IMAGENS:

1. Urbanização da Cidade do Mindelo. Esboceto.
2. Vista Panorâmica da Cidade do Mindelo.
3. Vista Panorâmica da Cidade do Mindelo.
4. Vista da Baía do Porto Grande.

PAVIMENTO

Fotografia aérea de Praia

origem: Google Earth Pro, 2020

GUINÉ

PLANO DE URBANIZAÇÃO DE BISSAU

Localização: Bissau

Datas e fases: 1960, Elaboração

Autor: Mário de Oliveira [arquitecto]

Entidade: DSUH/DGOP-UM

Fonte: Arquivo Histórico Ultramarino | Instituto Português de Apoio ao Desenvolvimento

LEGENDA DAS IMAGENS:

1. Bissau, Plano de Urbanização.
2. Urbanização dos Bairros Populares de Bissau.
3. Urbanização dos Bairros Populares de Bissau. Tipo de Casas Contínuas.
4. Plano de Urbanização de Bissau. Esquisso.
5. Bissau, Planta de Zonas e Circulação.

PLANO DE ORDENAMENTO RURAL E URBANO

Localização: Guiné: Cajande, Ingorezinho, Cacheu, Bubaque

Datas e fases: 1969 – 1973, Elaboração

Autor: Agência Geral do Ultramar

Entidade: Agência Geral do Ultramar

Fonte: Agência Geral do Ultramar (1974)

Ordenamento Rural e Urbano na Guiné Portuguesa, Ministério do Ultramar: Lisboa

LEGENDA DAS IMAGENS:

1. Plano de Zonamento 1 – Cajande.
2. Plano de Zonamento 2 – Ingorezinho.
3. Plano de Zonamento 3 – Cacheu.
4. Plano de Zonamento 61 – Bubaque.
5. Mapa da Guiné com a Localização dos Centros Populacionais com Plano de Zonamento Aprovado.

PAVIMENTO

Fotografia aérea de Bissau

origem: Google Earth Pro, 2020

ÍNDIA

PLANO DIRECTOR DA CIDADE DE GOA

Localização: Goa

Datas e fases: 1960, Elaboração da 1.ª Fase

Autor: Fernando Ressano Garcia [arquitecto]

Entidade: DSUH/DGOP-UM

Fonte: Arquivo Histórico Ultramarino | Instituto Português de Apoio ao Desenvolvimento

LEGENDA DAS IMAGENS:

1. Cidade de Goa. Plano Director – 1.ª Fase. Zonamento.
2. Cidade de Goa. Plano Director – 1.ª Fase. Zona do Centro Cívico 1. Planta de Trabalho.
3. Vista da Cidade de Goa com anotações.
4. Vista da Cidade de Goa com anotações.

PLANO PARCELAR DO BAIRRO DOS PESCADORES

Localização: Praia da Baina, Vasco da Gama | Mormugão

Datas e fases: 1959, Elaboração e Aprovação

Autor: Fernando Ressano Garcia e António Saragga Seabra [arquitectos], Romão Figueiredo [engenheiro]

Entidade: DSUH/DGOP-UM

Fonte: Arquivo Histórico Ultramarino | Instituto Português de Apoio ao Desenvolvimento

LEGENDA DAS IMAGENS:

1. Cidade de Vasco da Gama (Mormugão). Bairro dos Pescadores. Planta de Apresentação.
2. Cidade de Vasco da Gama (Mormugão). Bairro dos Pescadores. Planta de Zonamento.
3. Cidade de Vasco da Gama (Mormugão). Bairro dos Pescadores. Perfís Tipo.
4. Cidade de Vasco da Gama (Mormugão). Bairro dos Pescadores. Habitações.
5. Perspectiva do Interior das Habitações.

PAVIMENTO

Fotografia aérea de Goa

origem: Google Earth Pro, 2020

MOÇAMBIQUE

PLANO GERAL DE URBANIZAÇÃO DE LOURENÇO MARQUES

Localização: Maputo | Lourenço Marques

Datas e fases: 1947 – 1950, Elaboração |

1955, Aprovação

Autor: João António Aguiar [arquitecto]

Entidade: Gabinete de Urbanização

Ministério das Colónias

Fonte: Arquivo Histórico Ultramarino | Instituto Português de Apoio ao Desenvolvimento

LEGENDA DAS IMAGENS:

1. Plano Geral de Urbanização de Lourenço Marques. Planta de Urbanização.
2. Plano Geral de Urbanização de Lourenço Marques. Perspectiva do Centro Cívico.
3. Plano Geral de Urbanização de Lourenço Marques. Centro Cívico.
4. Vistas Parciais da Cidade de Lourenço Marques. Elementos do processo do Plano Geral de Urbanização.
5. Vistas Parciais da Cidade de Louren-

ço Marques. Elementos do processo do Plano Geral de Urbanização.

6. Vistas Parciais da Cidade de Lourenço Marques. Elementos do processo do Plano Geral de Urbanização.

PLANO DIRECTOR DE URBANIZAÇÃO DE LOURENÇO MARQUES

Localização: Maputo | Lourenço Marques

Datas e fases: 1967 – 1969, Elaboração | 1972, Aprovação

Autor: Mário de Azevedo [engenheiro]

Entidade: Câmara Municipal de Lourenço Marques

Fonte: Espólio do Autor

LEGENDA DAS IMAGENS:

1. Plano Director. Planta Geral.
2. Planos parcelares desenvolvidos no decorrer dos trabalhos.
3. Estudo do Caniço. "Compound" ou conjunto, Parcela 366.
4. Estudo do Caniço. Habitat tradicional em Estrutura Ramificada.
5. Estudo do Caniço. Uma Habitação Isolada.

PROJECTO DA POVOAÇÃO VILA CABRAL

Localização: Lichinga | Vila Cabral

Datas e fases: 1932, Elaboração

Autor: António Pereira Relha

Entidade: Direcção dos Serviços de Agrimensura

Fonte: Ministério das Obras Públicas e Habitação, Moçambique

LEGENDA DAS IMAGENS:

1. Planta da Povoação de Vila Cabral.
2. Planta da Povoação e Subúrbios de Vila Cabral.
3. Planta da Povoação de Vila Cabral.
4. Vista de Vila Cabral.

PLANO GERAL DE URBANIZAÇÃO DE PORTO AMÉLIA

Localização: Pemba | Porto Amélia

Datas e fases: 1950, Elaboração

Autor: João António Aguiar [arquitecto]

Entidade: Gabinete de Urbanização Ministério das Colónias

Fonte: Ministério das Obras Públicas e Habitação, Moçambique

LEGENDA DAS IMAGENS:

1. Ante-Plano Geral de urbanização de Porto Amélia. Planta de Urbanização.
2. Vista de Porto Amélia.
3. Vista de Porto Amélia.
4. Vista de Porto Amélia.

ARRANJO URBANÍSTICO DE VILA TRIGO MORAIS

Localização: Chokwé | Vila Trigo Morais

Datas e fases: 1973, Elaboração

Autor: Mário de Azevedo [engenheiro]

Entidade: Hidrotécnica Portuguesa

Fonte: Ministério para a Coordenação da Acção Ambiental, Moçambique

LEGENDA DAS IMAGENS:

1. Solução Proposta. Arranjo Urbanístico.
2. "Malha A", Zonamento.
3. Integração das Malhas A, B, C e da Zona Industrial no Plano Geral.
4. "Malha C", Circuito de Peões.
5. "Malha A", Cortes Esquemáticos.

PLANO ORIENTADOR DA REGIÃO DA ILHA DE MOÇAMBIQUE

Localização: Ilha de Moçambique

Datas e fases: 1973 – 1974, Elaboração | 1974, Aprovação

Autor: Hidrotécnica Portuguesa

Entidade: Hidrotécnica Portuguesa

Fonte: Ministério para a Coordenação da Acção Ambiental, Moçambique

LEGENDA DAS IMAGENS:

1. Zonamento da Ilha. Esquema Rodoviário e Pedonal. Percursos de Interesse Turístico.
2. Comunicações Rodoviárias, Ferroviárias, Aéreas e Marítimas.
3. Estruturação e Polos. Habitação, Comércio, Indústria e Equipamento. Evolução da População e Turismo.
4. Zonamento da Ilha. Caracterização das zonas de Ocupação. Reordenamento das Áreas Ocupadas.

PLANO DE PORMENOR DE SANCUL

Localização: Sancul

Datas e fases: 1975, Elaboração

Autor: Hidrotécnica Portuguesa

Entidade: Hidrotécnica Portuguesa

Fonte: Ministério para a Coordenação da Acção Ambiental, Moçambique

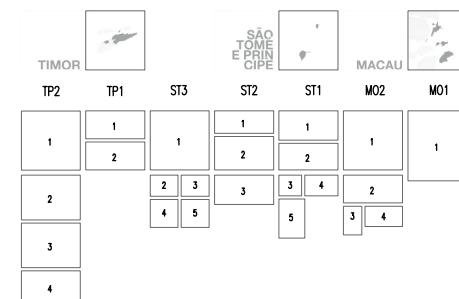
LEGENDA DAS IMAGENS:

1. Malha "A". Tratamento de Espaços Livres.
2. Solução. Zonamento, Equipamento e Percursos Pedonais mais importantes.
3. Arruamentos. Perfis Transversais Tipo.
4. Situação Existente. Ocupação do Solo na ilha e no Sancul.
5. Habitação Tipo T
4. Arranjo do Espaço Interior das Células.
6. Solução Esquemática. Habitação Tipo T4.
7. Situação Existente. Habitação Tipo no Sancul.

PAVIMENTO

Fotografia aérea de Maputo | Lourenço Marques

origem: Google Earth Pro, 2020



MACAU

PLANO DE ARRUAMENTOS DE MACAU

Localização: Macau

Datas e fases: 1935, Divulgação

Autor: Conselho Técnico de Obras Públicas

Entidade: Conselho Técnico de Obras Públicas

Fonte: Arquivo Histórico do Instituto Cultural do Governo da Região Administrativa Especial de Macau

LEGENDA DAS IMAGENS:

1. Plano de Arruamentos de Macau.

PLANO DA NOVA ZONA CENTRAL DE MACAU, SECTOR A

Localização: Macau

Datas e fases: 1972, Elaboração

Autor: João Garizo do Carmo [arquitecto]

Entidade: Grupo de Trabalho de Planeamento de Macau, Ministério do Ultramar

Fonte: Arquivo Histórico Ultramarino | Instituto Português de Apoio ao Desenvolvimento

LEGENDA DAS IMAGENS:

1. Cidade de Macau. Nova Zona Central, plano parcelar, predominância de funções.
2. Cidade de Macau. Nova Zona Central, plano parcelar, formas de ocupação – síntese.
3. Fotografia da maqueta do plano.
4. Fotografia da maqueta do plano.

PAVIMENTO

Fotografia aérea de Macau

origem: Google Earth Pro, 2020

SÃO TOMÉ

PLANO DE URBANIZAÇÃO DA CIDADE DE SÃO TOMÉ

Localização: Cidade de São Tomé

Datas e fases: 1962 – 1968, Elaboração

Autor: Mário de Oliveira [arquitecto]

Entidade: DSUH/DGOP-MU

Fonte: Arquivo Histórico Ultramarino | Instituto Português de Apoio ao Desenvolvimento

LEGENDA DAS IMAGENS:

1. Esquema de Circulações e Zonamento.
2. Plano de Urbanização de São Tomé. Esboceto.
3. Enquadramento Regional.

4. Ante-Plano de Urbanização da Cidade de São Tomé. Zonamento Geral da Área Urbana.

5. Planta de Arruamentos.

PLANO PARCIAL DA ZONA MARGINAL DE SÃO TOMÉ

Localização: Cidade de São Tomé

Datas e fases: 1962, Elaboração

Autor: Mário de Oliveira [arquitecto]

Entidade: DSUH/DGOP-MU

Fonte: Arquivo Histórico Ultramarino | Instituto Português de Apoio ao Desenvolvimento

LEGENDA DAS IMAGENS:

1. Estudo do Plano Parcial da Zona Marginal.

2. Estudo do Plano Parcial da Zona Marginal (Poente).

3. Planta Geral de Urbanização.

PLANO DE URBANIZAÇÃO PARA AS VILAS DE SÃO TOMÉ

Localização: Ilha de São Tomé: Guadalupe, Angolares, Madalena, Neves, Trindade

Datas e fases: 1956 – 1959, Elaboração

Autor: H. C. dos Santos Paiva [engenheiro]

Entidade: DSUH/DGOP-MU

Fonte: Arquivo Histórico Ultramarino | Instituto Português de Apoio ao Desenvolvimento

LEGENDA DAS IMAGENS:

1. Plano de Urbanização da Trindade. Planta de Apresentação.

2. Vila de Angolares. 1.ª Fase, Ocupação.

3. Vila das Neves. 1.ª Fase, Ocupação.

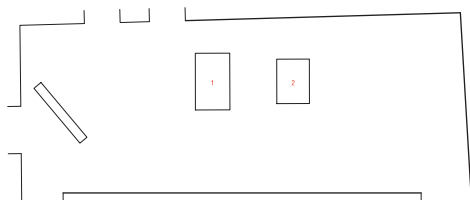
4. Vila de Guadalupe. 1.ª Fase, Ocupação.

5. Vila da Madalena. Urbanização 1.ª Fase.

PAVIMENTO

Fotografia aérea de São Tomé

origem: Google Earth Pro, 2020



MAQUETAS

1. Maqueta da Igreja de Santana de Talaulim / Sé de Goa

Projeto e direcção científica: Vasco Pinto

Realização: Leonel Pinto (Atema, Lda.)

Data: séc. XVII

Escala: 1:50

Dimensão: 99cm x 142cm x 225cm

Materiais: madeira e metal

Origem: Museu Militar de Lisboa

TIMOR

PLANO GERAL DE URBANIZAÇÃO DE DÍLI

Localização: Díli

Datas e fases: 1951, Elaboração e Aprovação

Autor: João António Aguiar [arquitecto]

Entidade: Gabinete de Urbanização | Ministério do Ultramar

Fonte: Arquivo Histórico Ultramarino | Instituto Português de Apoio ao Desenvolvimento

LEGENDA DAS IMAGENS:

1. Plano Geral de Urbanização de Díli. Planta de Urbanização.

2. Plano Geral de Urbanização de Díli. Planta de Trabalho.

PLANO DE URBANIZAÇÃO DE DÍLI

Localização: Díli

Datas e fases: 1972, Fase de Plano Director

Autor: Fernando Schiappa de Campos [arquitecto]

Entidade: DSUH/DGOP-MU

Fonte: Arquivo Histórico Ultramarino | Instituto Português de Apoio ao Desenvolvimento

LEGENDA DAS IMAGENS:

1. Urbanização de Díli e Arredores. Plano Director. Zonamento.

2. Urbanização de Díli e Arredores. Plano Director. Esquema Viário.

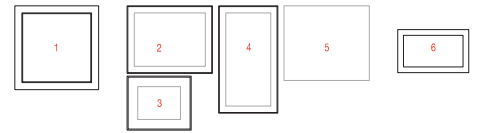
3. Urbanização de Díli e Arredores. Plano Director. Zonas Habitacionais.

4. Plano de Urbanização de Díli. Relevo e Distâncias.

PAVIMENTO

Fotografia Aérea de Díli

origem: Google Earth Pro, 2020



ORIGINAIS

1. Plano geral de Urbanização de Nova Lisboa

Autor: Étienne de Gröer e David Moreira da Silva

Escala: 1:2000

Data: 1947

Dimensão: 118cm x 118cm

Técnica: óleo s/ tela

Origem: Instituto Superior Técnico

2. Planta da Cidade de São Paulo de Loanda

Autor: José Augusto Alves Roçadas

Escala: 1:5.000

Data: 1900

Dimensão: 100cm x 75cm

Origem: Arquivo Histórico Militar

3. Planta da Cidade de Nova-Gôa, Índia Portuguesa

Copiada por: José Francisco da Silva [Lith. da Imp. Nacional]

Escala: 1:5000

Data: 1888

Dimensão: 60,6cm x 46cm

Técnica: planta, litografia, cor

Origem: Sociedade de Geografia de Lisboa

4. Planta da Cidade do Mindelo da Ilha de S. Vicente, indicando os terrenos pertencentes às três casas carvoeiras Millers, Wilson e Comp.^a S. Vicente

Copiada por: Viriato Fonseca

Escala: 1:2000

Data: 1906

Dimensão: 63,3cm x 131cm

Técnica: tinta da china e guache (no verso) s/ tela imperial

Origem: Arquivo Histórico Ultramarino. cota [PT/AHU/CARTM/024/00141]

5. Plano Geral de Urbanização de Nova Lisboa. Esboceto

Autor: João Aguiar

Escala: 1:5000

Data: 1947

Dimensão: 120cm x 105cm

Origem: Arquivo Histórico Ultramarino

6. Panorâmica de Macau

Autor: William Anderson (atribuído a)

Data: final do século XVIII

Dimensão: 60,4cm x 99,7cm

Material: óleo s/ tela

Origem: Museu do Oriente [FO/0927]